










ПЛАНИРАНЕ ЈАВНЕ СЛУЖБЕ

-  ОБЈЕКАТ ВИСОКОШКОЛСКЕ УСТАНОВЕ
-  ЂАЧКИ И СТУДЕНТСКИ ДОМ
-  ЦЕНТРАЛНА ОСНОВНА ШКОЛА
-  ОБДАНИШТЕ
-  КУЛТУРНИ ЦЕНТАР
-  МУЗЕЈ
-  ДРУШТВЕНИ ДОМ
-  СПОРТСКА ДВОРАНА
-  ОТВОРЕНИ СПОРТСКИ ТЕРЕН РЕКРЕАТИВНОГ ТИПА
-  ВАТРОГАСНИ ДОМ
-  БРОЈ СЛУЖБИ/ОБЈЕКТА

ЗОНЕ ЦЕНТРА




ЗОНА СЕКУНДАРНОГ ЦЕНТРА КОЗАРАЦ

-  ЗОНА ЛОКАЛНОГ ЦЕНТРА КОЗАРАЦ
-  ЗОНА ЛОКАЛНОГ ЦЕНТРА ТРНОПОЉЕ




ЗОНА СЕКУНДАРНОГ ЦЕНТРА ЉУБИЈА

-  ЗОНА ЛОКАЛНОГ ЦЕНТРА ЉУБИЈА

ЗОНА СЕКУНДАРНОГ ЦЕНТРА ОМАРСКА

-  ЗОНА ЛОКАЛНОГ ЦЕНТРА БУСНОВИ
-  ЗОНА ЛОКАЛНОГ ЦЕНТРА ЛАМОВИТА
-  ЗОНА ЛОКАЛНОГ ЦЕНТРА ОМАРСКА

ЗОНА СЕКУНДАРНОГ ЦЕНТРА ПРИЈЕДОР

-  ЗОНА ЛОКАЛНОГ ЦЕНТРА БРЕЗИЧАНИ
-  ЗОНА ЛОКАЛНОГ ЦЕНТРА ПЕТРОВО
-  ЗОНА ЛОКАЛНОГ ЦЕНТРА ПРИЈЕДОР

ПРОСТОРНИ ПЛАН
ГРАДА ПРИЈЕДОР
2020 - 2040. ГОДИНА

МРЕЖА НАСЕЉА И ЦЕНТРА
СА ПЛАНИРАНИМ ЈАВНИМ СЛУЖБАМА

ЛЕГЕНДА

-  ЕНТИТЕТСКА ГРАНИЦА
-  ГРАНИЦА ГРАДА
-  ГРАНИЦА НАСЕЉЕНОГ МЈЕСТА
-  НАЗИВ НАСЕЉЕНОГ МЈЕСТА
-  ПРИМАРНИ РЕГИЈСКИ И ГРАДСКИ ЦЕНТАР
-  СЕКУНДАРНИ ГРАДСКИ ЦЕНТАР
-  ЛОКАЛНИ ЦЕНТАР
-  ПРИГРАДСКО НАСЕЉЕ
-  ПРИМАРНО НАСЕЉЕ

Графички прилог: 5 - МРЕЖА ПЛАНИРАНИХ НАСЕЉА И ЦЕНТРА	МРЕЖА НАСЕЉА И ЦЕНТРА СА ПЛАНИРАНИМ ЈАВНИМ СЛУЖБАМА
Фаза израде: - НАЦРТ -	Руководилац радног тима: др Бранислав Бијељич, дипл. прост. планер
Носилац припреме: ГРАДСКА УПРАВА ПРИЈЕДОР - Одjeljenje за просторно уређење	Израда прилога: др Бранислав Бијељич, дипл. прост. планер
Директор:	М.П.